

# 1 九州地方の生活の舞台

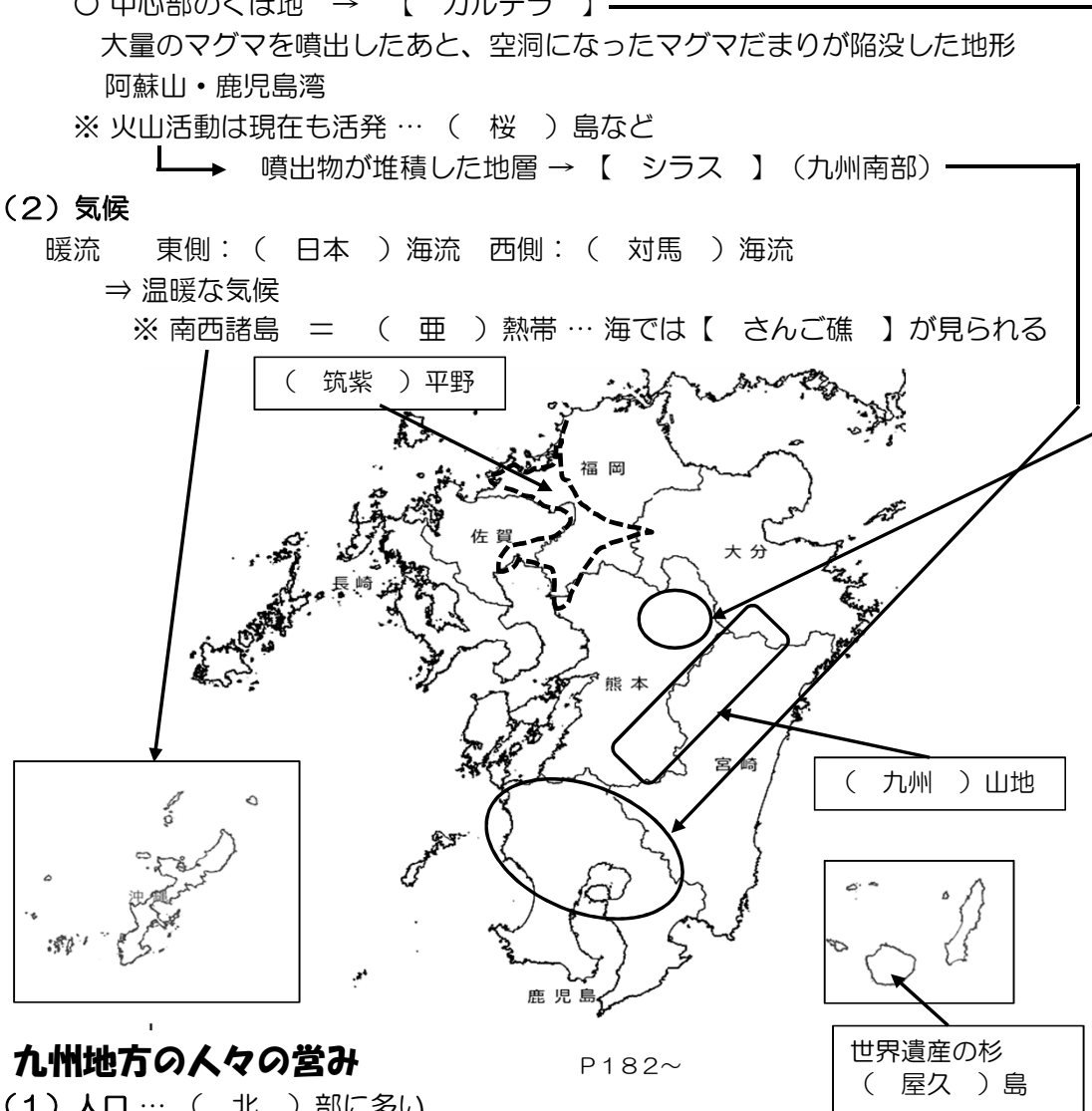
P179~

## (1) 地形

- 日本列島の ( 南西 ) に位置する
- 中心部のくぼ地 → 【 カルデラ 】  
大量のマグマを噴出したあと、空洞になったマグマだまりが陥没した地形  
阿蘇山・鹿児島湾
- ※ 火山活動は現在も活発 … ( 桜 ) 島など  
↳ 噴出物が堆積した地層 → 【 シラス 】 (九州南部)

## (2) 気候

- 暖流 東側：( 日本 ) 海流 西側：( 対馬 ) 海流  
⇒ 温暖な気候
- ※ 南西諸島 = ( 亜 ) 熱帯 … 海では【 さんご礁 】が見られる



# 2 九州地方の人々の営み

P182~

## (1) 人口 … ( 北 ) 部に多い

- ( 福岡 ) 県 = ( 政治 ) と ( 経済 ) の中心地
- 高速交通網 … ( 新幹線 ) ・ ( 高速道路 : バス )  
↳ 九州の他の都市との結び付きが強まる

# 2 九州地方の人々の営み 続き

P182~

地理第3章1節

## (2) 農業

- 北部 … ( 稲作 ) ← 日本で最も古い時期に始まった  
さかんな場所：( 筑紫 ) 平野 + 【 棚田 】〔山がちな場所〕
- 南部 … 畑作・畜産〔ブランド化〕  
シラス = 水持ちが ( 悪 ) い〔水はけが ( 良 ) い〕 ⇒ 稲作 … ×
- 宮崎平野 … 【 促成栽培 】 ← 温暖な気候  
きゅうり・ピーマン
- 南西諸島 … さとうきび・パイナップル・花

## (3) 工業

- ( 重工業 ) 発祥の地 … 官営 ( 八幡 ) 製鉄所 (20c初)  
筑豊炭田 + 中国の鉄鉱石
- ※ エネルギー革命 ( 石炭 ) から ( 石油 ) へ
- 現在 ( IC ) や ( 自動車 ) がさかん

# 3 環境問題と環境保全

P184~

## (1) 豪雨 (台風・梅雨前線)

- 〔水害〕土砂くずれ・流木
- 〔対策〕① 上流に ( 砂防 ) ダム  
② 森の保水力を高める … ( 間伐 ) や ( 植林 ) などの取組み

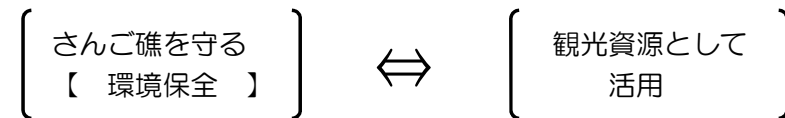
## (2) 沖縄

第二次世界大戦後、米国の統治 ⇒ ( 経済 ) や ( 雇用 ) をアメリカ軍に依存  
日本復帰後、( 観光 ) 産業の急成長、【 さんご礁 】 = ( 観光 ) 資源

※ 赤土被害 ← ( 開発 ) : 畑地造成・道路建設・リゾート開発

↓  
豪雨 → 赤土流出 → 日光をさえぎる ⇒ さんごの死滅

- 〔対策〕① 段々畑で土地のかたむきを ( なだらか ) に
- ② さとうきびの葉を固めたもので耕地を ( 囲 ) む

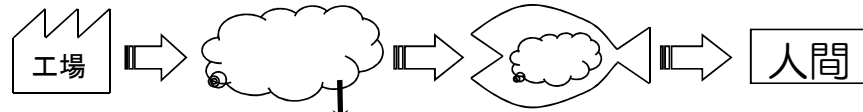


## 4 工業化・都市化の影響

P186~

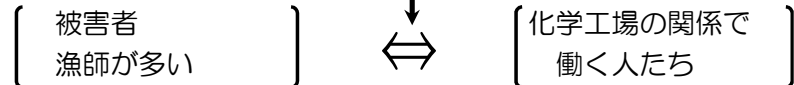
### (1) 工業化：熊本県水俣市

水俣病 … 【 四台公害病 】 の一つ



問題① 原因物質：( メチル水銀 ) による汚染

問題② 住民の ( 対立 )



※ ( 「 もやい直し 」 ) による解決を目指す

◎ 現在につながる活動 … きめ細かいゴミの ( 分別 ) やリサイクル

⇒ 【 環境モデル都市 】 に指定

### (2) 都市化：福岡県福岡市

① 舗装道路 + 豪雨 ⇒ 川の水量増加 [対策] 貯水施設、ハザードマップ

② 【 ヒートアイランド現象 】 … 気温が周辺部より都市部で高くなる

[対策] ( 緑化 ) など

## 5 持続可能な社会を創る

P188~

### (1) 鉄鋼から環境へ：福岡県北九州市

(1960年代) 大気 ( 汚染 ) ・水質 ( 汚濁 )

(1970年代) 法律による有害物質の排出 ( 規制 )

⇒ ( 環境 ) に負担をかけない生産

[効果] ① ( 環境 ) の改善 ② 技術を活用し廃棄物処理の産業

⇒ 工場を集めた【 エコタウン 】

### (2) 環境に力を注ぐわけ

資源を ( 循環 ) させる → 未来によりよい社会を残す

⇒ 【 「 持続可能な社会 」 】 を目指す

## 九州地方の学習をふり返って

< 県名 > < 県庁所在地名 >

< 県名 > < 県庁所在地名 >

ア 福岡県 ⇒ 福岡市

オ 大分県 ⇒ 大分市

イ 佐賀県 ⇒ 佐賀市

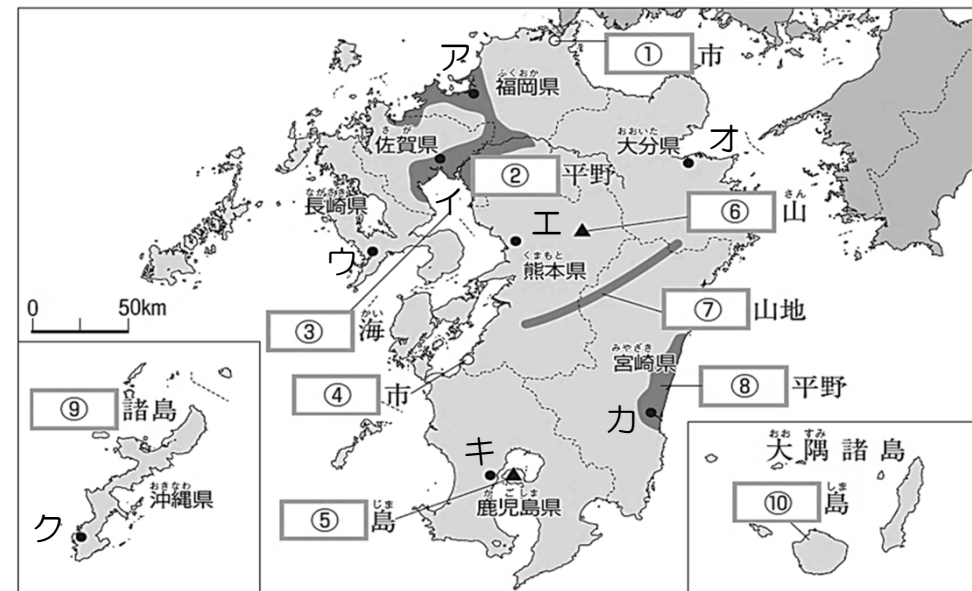
カ 宮崎県 ⇒ 宮崎市

ウ 長崎県 ⇒ 長崎市

キ 鹿児島県 ⇒ 鹿児島市

工 熊本県 ⇒ 熊本市

ク 沖縄県 ⇒ 那覇市



福岡県北部に広がる工業の中心地

- |       |    |      |    |                    |
|-------|----|------|----|--------------------|
| ① 北九州 | 市  | ⑥ 阿蘇 | 山  | ⇒ ⑪ 北九州工業地域 ( 地帯 ) |
| ② 筑紫  | 平野 | ⑦ 九州 | 山地 | ⑫ カルデラ             |
| ③ 有明  | 海  | ⑧ 宮崎 | 平野 | ⑬ 促成栽培             |
| ④ 水俣  | 市  | ⑨ 南西 | 諸島 | ⑭ シラス              |
| ⑤ 桜   | 島  | ⑩ 屋久 | 島  | ⑮ 水俣病              |
- ⑥の山周辺のくぼ地  
⑧周辺で盛んな農業の方法  
⑬周辺で火山の噴出物による地層  
④の都市で発生した公害病